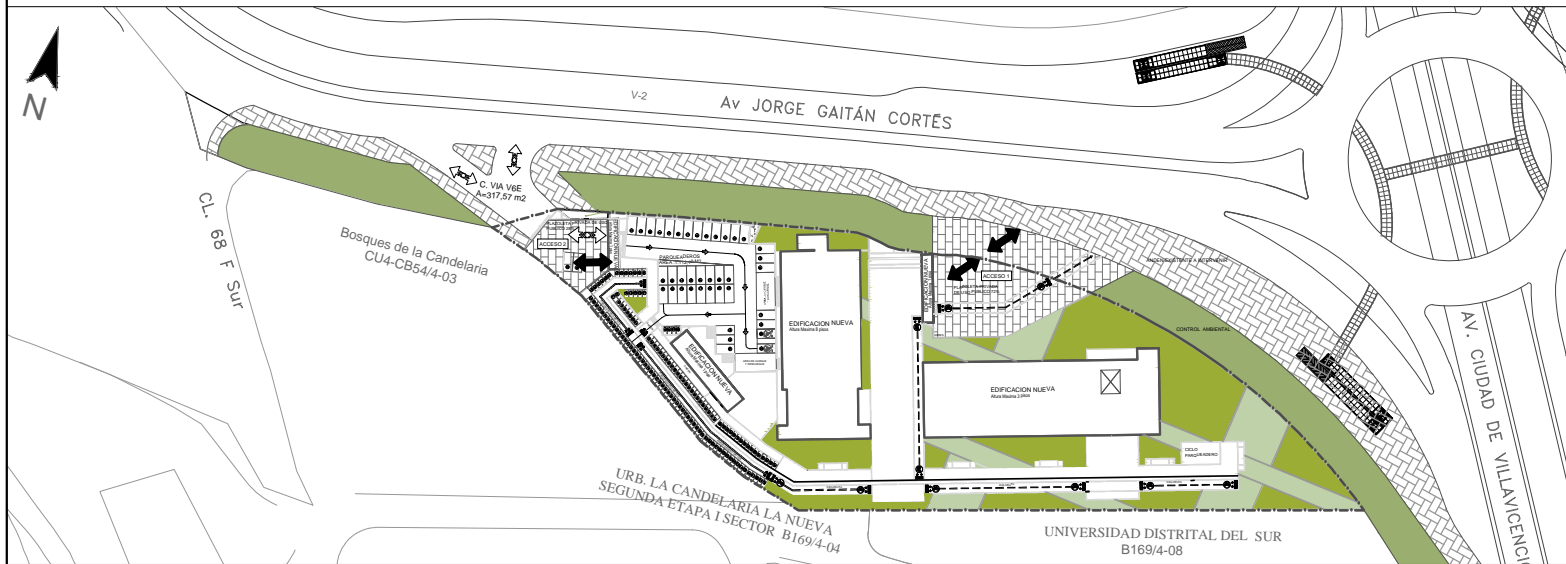
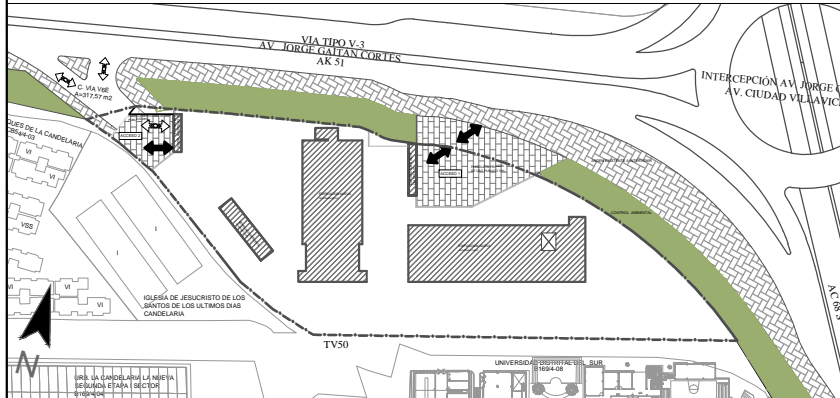


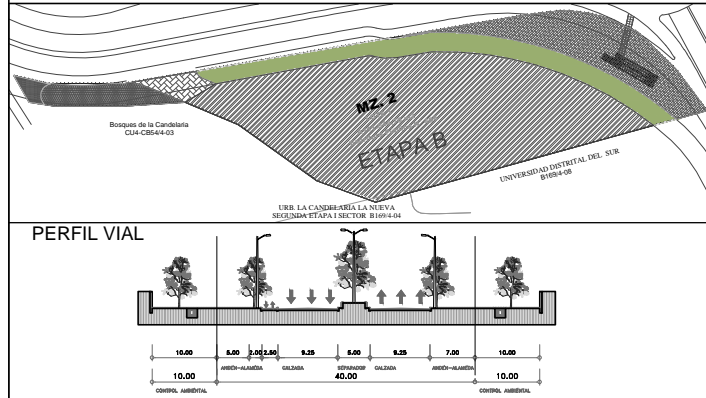
PROPUESTA GENERAL ÁREAS DE MITIGACIÓN - ESCALA 1:750



ESQUEMA ÁREAS DE MITIGACIÓN Y ACCESOS



ESQUEMA INDICATIVO DE DESLINDE



ÁREAS GENERALES

CUADRO DE ÁREAS APROXIMADAS			
ÁREA NETA URBANIZABLE	19.938,84		
ÍTEM	ÍNDICES	REQUERIDOS	PROPUESTO
	%	M2	% M2
ÍNDICE DE OCUPACIÓN	0,45	8.972,48	0,13 2.567,80
ÍNDICE DE CONSTRUCCIÓN	0,60	11.963,30	0,54 10.733,61

ÁREA MÍNIMA DE MITIGACIÓN DE IMPACTOS		
ÍTEM	ÁREA PRIVADA DE USO PÚBLICO (M2)	%
ACCESO 1 - PRINCIPAL	1.080	72
ACCESO 2	410,52	28
<b>TOTAL</b>	<b>1490,52</b>	<b>100</b>

CONVENCIONES

- SECTOR A: SEDE TECNOLÓGICA (Área objeto del plan de implantación)
- ANDEN EXISTENTE A INTERVENIR
- CONTROL AMBIENTAL
- PLAZOLETA PRIVADA DE USO PÚBLICO (áreas de mitigación)
- ÁREA OCUPADA INDICATIVA
- ACCESO Y SALIDA PEATONAL
- ACCESO Y SALIDA VEHICULAR
- ACCESO Y SALIDA VEHICULAR

CONVENCIONES ESQUEMA INDICATIVO DE DESLINDE

- Área del Lote Menos Afectaciones 11.090,72 M2
- Áreas de Cesión entre el Lote actual y el control ambiental - 2.471,47 M2
- Control Ambiental N° 2 - 2.273,10 M2
- Área de Vías - V6E (Av. Jorge Gaitán Cortez) - 330,94 M2
- Control Ambiental N° 3 - 693,89 M2
- Calle 68 F Sur - 130,32 M2

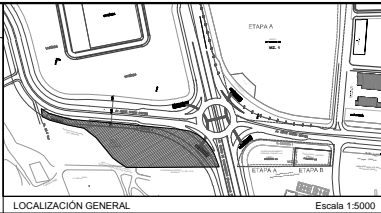
REPÚBLICA DE COLOMBIA  
  
 ALCALDÍA MAYOR DE BOGOTÁ D.C.  
 SECRETARÍA DISTRITAL DE PLANEACIÓN

LOCALIZACIÓN, PROPUESTA Y DISTRIBUCIÓN DE ÁREAS GENERALES

SEDE TECNOLÓGICA  
 CALLE 68 D BIS A SUR N° 49 F-70  
 LOCALIDAD CIUDAD BOLIVAR  
 PLAN DE IMPLANTACIÓN  
 PLANO No. 1 de 2

RESOLUCIÓN No. \_\_\_\_ 2016  
 ANDRÉS ORTIZ GÓMEZ  
 SECRETARIO DISTRITAL DE PLANEACIÓN

NOTA GENERAL:  
 Este plano forma parte integral como se menciona en el Artículo No. 2 de la Resolución expedida. Es indicativo de delimitación, espacio público y cuadros de área.  
 Nota: Las curadurías urbanas deberán acatar las disposiciones de la Resolución adoptada y verificar la concordancia del proyecto con las normas urbanísticas vigentes.



OBSERVACIONES

---



---



---



---



---